


**PROPUESTA DE EQUIPAMIENTO URBANO Y ESPACIO PÚBLICO**

1:2,000

01 LOSA DEPORTIVA MULTIUSOS



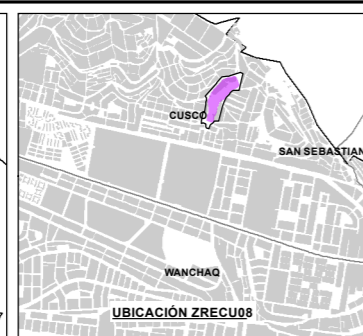
02 PARQUE LOCAL LOS INCAS



03 EDIFICIO DE ASISTENCIA SOCIAL PARA EL ADULTO MAYOR



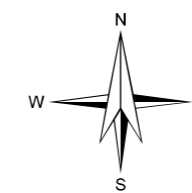
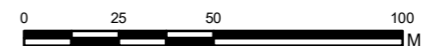
ITEM	USO	PROYECTO	COMPONENTES MÍNIMOS	UBICACIÓN	AREA NETA (m <sup>2</sup> )	TRANSFERENCIA ENTE SECTORIAL
1	ZONA DE RECREACIÓN PÚBLICA	LOSA DEPORTIVA MULTIUSOS	LOSA DEPORTIVA SERVICIOS COMPLEMENTARIOS TRATAMIENTO DE AREAS VERDES AREAS DE ENCUENTRO Y RECREACION PASIVA	APV. LOS INCAS (X: 180428 m, Y: 8503789 m)	1000.00	MUNICIPALIDAD PROVINCIAL DEL CUSCO
2	ZONA DE RECREACIÓN PÚBLICA	PARQUE LOCAL LOS INCAS	LOSA DEPORTIVA MULTIUSOS AREA RECREATIVA INFANTIL GIMNASIO AL AIRE LIBRE SERVICIOS COMPLEMENTARIOS (ESTACIONAMIENTO - SS.HH.) ADMINISTRACIÓN	APV. LOS INCAS (X: 180231 m, Y: 8503535 m)	3600.00	MUNICIPALIDAD PROVINCIAL DEL CUSCO
3	OTROS FINES	EDIFICIO DE ASISTENCIA SOCIAL PARA EL ADULTO MAYOR	TERAPIA OCUPACIONAL (TEJIDO, ARTES PLASTICAS, LECTURA) TERAPIA FISICA (DANZA, MUSICA, GIMNASIO) FISIOTERAPIA SALA DE MASAJES SALA DE USO MULTIPLE SERVICIOS COMPLEMENTARIOS	APV. LOS INCAS (X: 180251 m, Y: 8503516 m)	400.00	MUNICIPALIDAD PROVINCIAL DEL CUSCO



**LEYENDA**

- ZONA DE REGLAMENTACION ESPECIAL (Purple outline)
- AMBITO DE ESTUDIO (Dashed black line)
- AGRUPOACIONES URBANAS (Dotted line)
- MANZANAS ENTORNO URBANO (Grey fill)
- CURVAS DE NIVEL (Contour lines)
- RED HIDRICA (Blue lines)
- RED HIDRICA: CURSO EXISTENTE (Solid blue line)
- RED HIDRICA: PROPUESTA DE CANALIZACION (Dashed blue line)
- MANZANA PROPUESTA ZRE (Grey fill)
- IMPLEMENTACION DE AREAS VERDES (Green fill)

**ESCALA GRÁFICA**



SISTEMA DE COORDENADAS:  
WGS 1984 UTM Zone 19S  
Projection: Transverse Mercator  
Datum: WGS 1984  
False Easting: 500,000.0000  
False Northing: 10,000,000.0000  
Central Meridian: -69.0000  
Scale Factor: 0.9996  
Latitude Of Origin: 0.0000  
Units: Meter

MUNICIPALIDAD PROVINCIAL DE CUSCO | GERENCIA DE DESARROLLO URBANO Y RURAL | S.GOT | ZRE 41

**PLAN ESPECIFICO ZRECU08**

PROYECTO: "MEJORAMIENTO Y RECUPERACIÓN DE LAS CONDICIONES DE HABITABILIDAD URBANA EN 41 ZONAS DE REGLAMENTACION ESPECIAL DE LA PROVINCIA DE CUSCO"

MAPA: PROPUESTA DE EQUIPAMIENTO URBANO Y ESPACIO PÚBLICO

AGrupACIONES Y/O SECTOR: APV. LOS INCAS-QUEBRADA TAMBILLO | CODIGO: MP-FC 03-A

ELABORADO POR: EQUIPO TECNICO PM41ZRE | ESCALA: 1:2,000 | ABRIL - 2022

LOS LÍMITES DISTRITALES SON REFERENCIALES  
Ley N° 27785 (5ta Disposición Transitoria)